

REGIONE AUTONOMA VALLE D'AOSTA  
 REGION AUTONOME VALLEE D'AOSTE

COMUNE DI



COMMUNE DE

# INTROD

## VARIANTE SOSTANZIALE AL PRG IN ADEGUAMENTO ALLA L.R. 11/1998 ED AL PTP

- TESTO DEFINITIVO -

CARTOGRAFIA MOTIVAZIONALE

# M1

CARTA DELL'ASSETTO  
 GENERALE DEL TERRITORIO  
 E DELL'USO TURISTICO

LEGENDA

Scala:

1:5.000 - 1:10.000

Sindaco: Sig. Vittorio ANGLÉSIO

Tecnici incaricati: Arch. Andrea MARCHISIO  
 Dott. Forestale Italo CERISE  
 Geologo Roby VUILLERMOZ

Coordinatore: Arch. Andrea MARCHISIO

TESTO PRELIMINARE  
 04 ottobre 2012

ADOZIONE TESTO PRELIMINARE:  
 Del. C.C. n° 31 del 29 ottobre 2012

TESTO DEFINITIVO  
 14 giugno 2013






ADOZIONE TESTO DEFINITIVO:  
 Del. C.C. n° 22 del 27 giugno 2013

APPROVAZIONE:










Del. G.R. n° 659 del 16 maggio 2014

Del. C.C. n° 20 del 30 giugno 2014



### PARTI DEL TERRITORIO

-  AN Sistema delle aree naturali: sottosistema delle altre aree naturali
-  Sistema dei pascoli
-  Sistema boschivo
-  Sistema fluviale
-  Sistema insediativo tradizionale: sottosistema a sviluppo integrato

### SERVIZI DI INTERESSE LOCALE

-  **Sanità**
  1. Microcomunità per anziani
  2. Ambulatorio medico
-  **Sicurezza**
  1. Area gestione emergenze (capannoni F.lli Ronc)
  2. Area gestione emergenze (edificio scolastico)
  3. Sede Vigili del Fuoco Volontari
  4. Area per elicotteri (campo da calcio)
  5. Area gestione emergenze (oratorio salesiano)
  6. Area per elicotteri (campo da calcio)
  7. Sede Protezione Civile
-  **Istruzione**
  1. Scuola dell'infanzia
  2. Scuola primaria
-  **Cultura**
  1. Salone polivalente per varie associazioni
  2. Museo "Maison Bruil"
  3. Castello di Introd
  4. Biblioteca comunale "Emile Chanoux"
  5. Museo "Jean Paul II"
  6. Spazio per associazioni (alpini)
-  **Commercio**
  1. M.A.V. Machines Agricoles Valdôtaines
  2. Les Amis du Bois
  3. Distributore carburanti
  4. Alimentari
  5. Pizzeria
  6. Ristorante
-  **Ricreazione**
  1. Area gioco bimbi (in adiacenza a sp1 esistente)
  2. Area gioco bimbi
  3. Area verde
  4. Area gioco bimbi
  5. Area verde
  6. Area verde e gioco bimbi
-  **Sport**
  1. Campo calcetto / basket (in adiacenza a ri1 esistente)
  2. Palestra
  3. Campo da calcio
  4. Campetto sportivo non regolamentato
  5. Foyer de Fond
-  **Amministrazione**
  1. Municipio
  2. Poste
  3. Cimitero
-  **Parcheggi**
  - da 1. a 21. Parcheggio auto
  22. Parcheggio auto / Area attrezzata sosta autocaravan
  - da 23. a 31. Parcheggio auto

### ATTREZZATURE TURISTICHE

- +++++ Piste di fondo
-  **Posti di tappa lungo le principali vie escursionistiche**
  1. Rifugio di Arpilles
-  **Altro**
  1. Colonia Salesiana